



Gemeinde Lützelbach

„Photovoltaik-Freiflächenanlage Lützel-Wiebelsbach/Seckmauern,
an der L 3259“ in der Gemeinde Lützelbach



Gemeinde Lützelbach „Photovoltaik-Freiflächenanlage Lützel-Wiebelsbach/Seckmauern, an der L 3259“

Visualisierung der Anlage

Visualisierungen und Karte Lenné3D GmbH
Stand: 14.07.2023
Hintergrundkarte: Google Maps

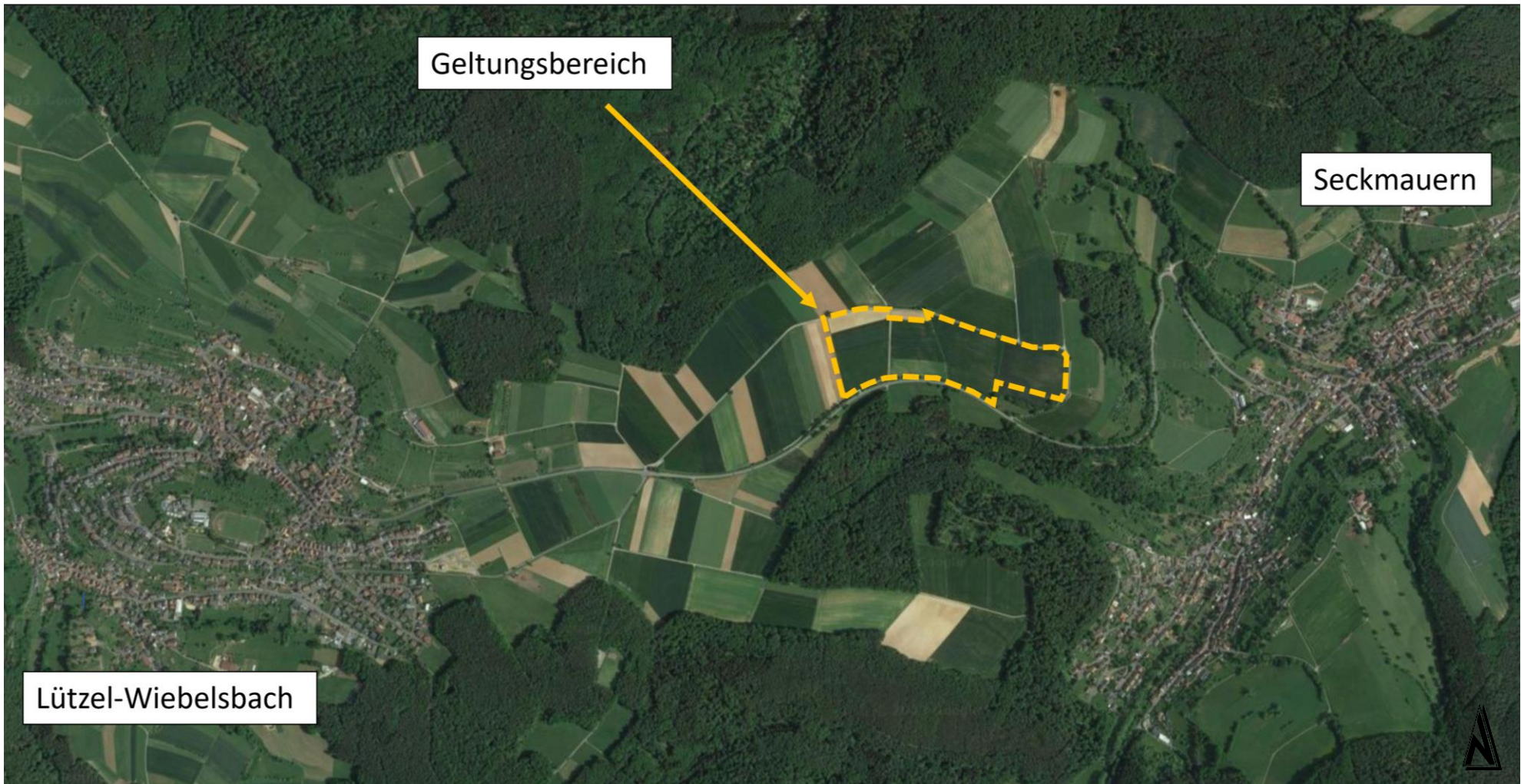


Gemeinde Lützelbach

„Photovoltaik-Freiflächenanlage Lützel-Wiebelsbach/Seckmauern,
an der L 3259“ in der Gemeinde Lützelbach



Ausgangslage: Lage Plangebiet



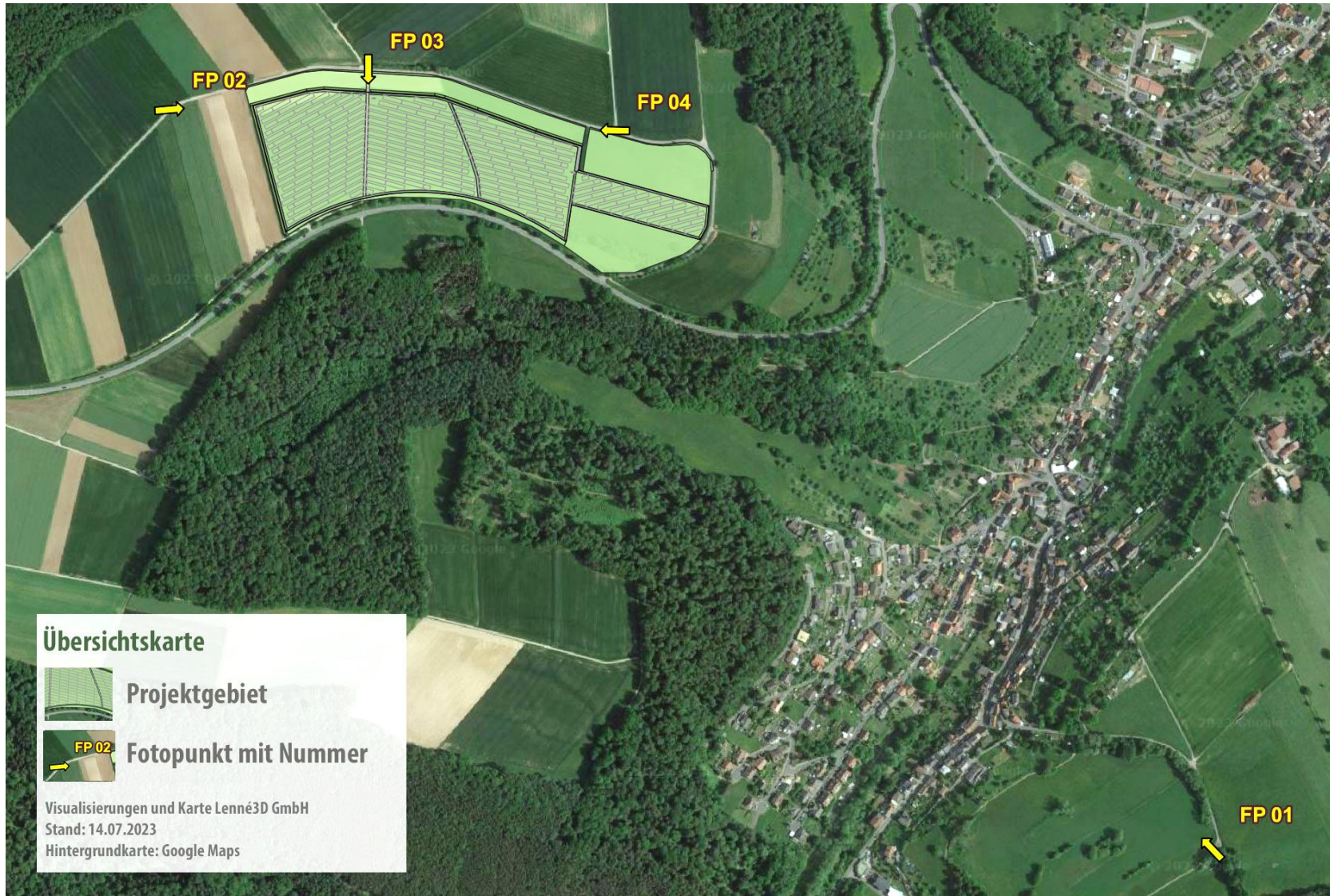


Gemeinde Lützelbach

„Photovoltaik-Freiflächenanlage Lützel-Wiebelsbach/Seckmauern,
an der L 3259“ in der Gemeinde Lützelbach



Visualisierung



Übersichtskarte



Projektgebiet



Fotopunkt mit Nummer

Visualisierungen und Karte Lenné3D GmbH

Stand: 14.07.2023

Hintergrundkarte: Google Maps

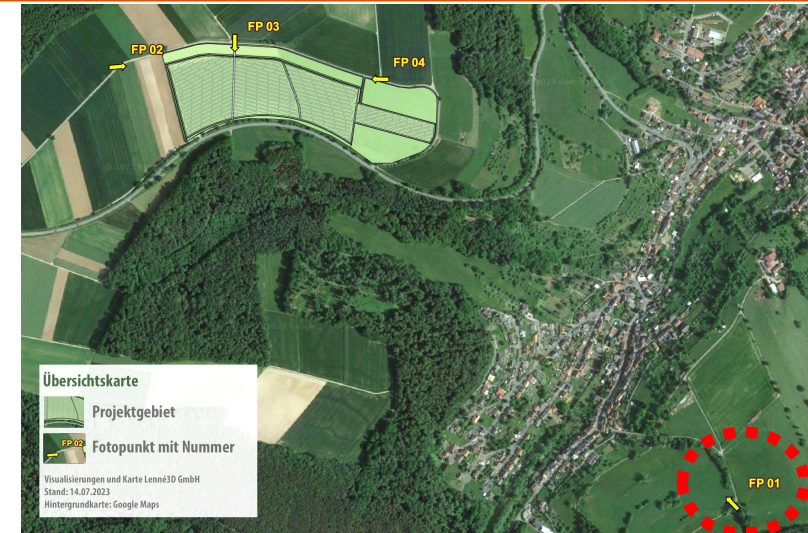


Gemeinde Lützelbach

„Photovoltaik-Freiflächenanlage Lützel-Wiebelsbach/Seckmauern,
an der L 3259“ in der Gemeinde Lützelbach




Visualisierung, Fotopunkt 1 (FP 01)



Vorher



Nachher





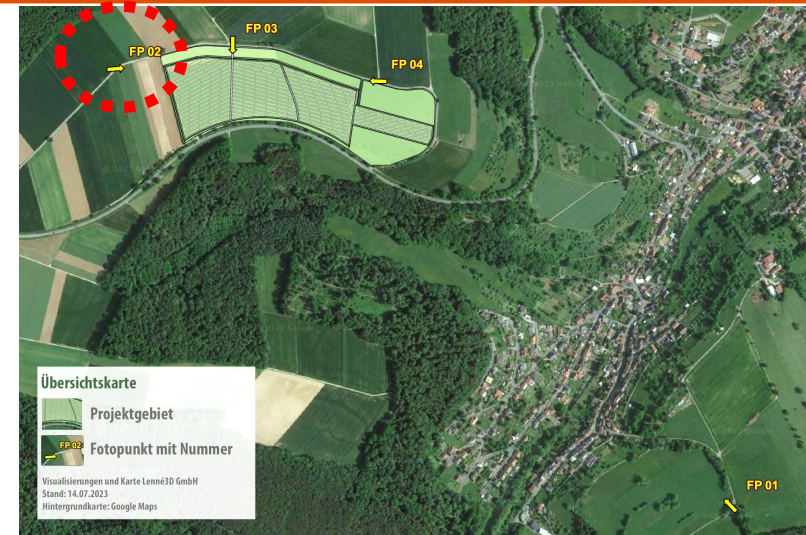
Gemeinde Lützelbach

„Photovoltaik-Freiflächenanlage Lützel-Wiebelsbach/Seckmauern,
an der L 3259“ in der Gemeinde Lützelbach



Visualisierung, Fotopunkt 2 (FP 02)

Visualisierung ohne Eingrünung!



Vorher



Nachher



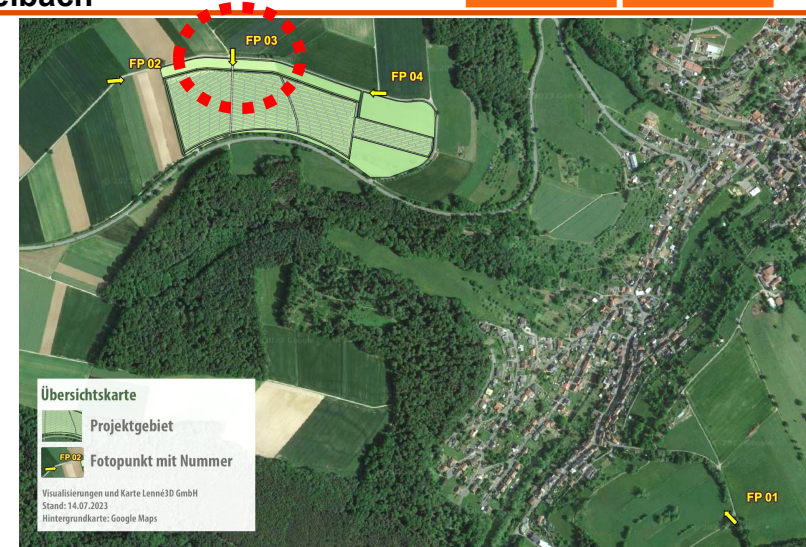


Gemeinde Lützelbach

„Photovoltaik-Freiflächenanlage Lützel-Wiebelsbach/Seckmauern,
an der L 3259“ in der Gemeinde Lützelbach



Visualisierung, Fotopunkt 3 (FP 03)



Vorher



Nachher



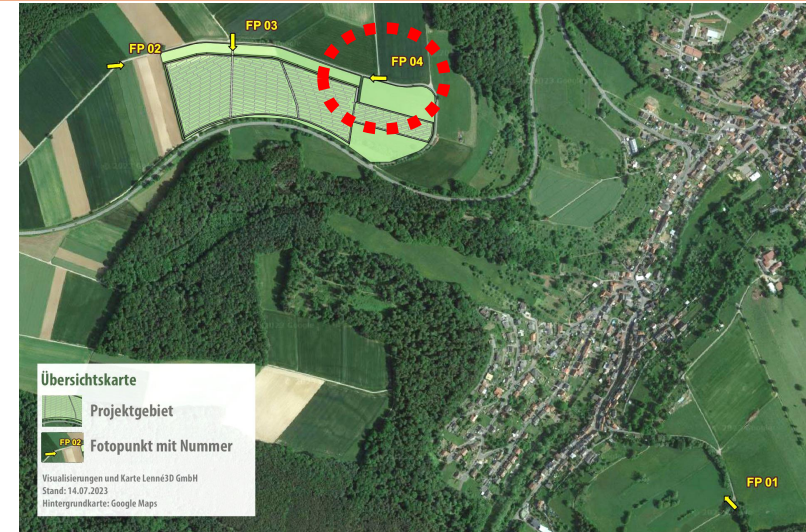


Gemeinde Lützelbach

„Photovoltaik-Freiflächenanlage Lützel-Wiebelsbach/Seckmauern,
an der L 3259“ in der Gemeinde Lützelbach



Visualisierung, Fotopunkt 4 (FP 04)



Vorher



Nachher

